



Администрация Пермского муниципального округа Пермского края  
Комитет имущественных отношений

## РАСПОРЯЖЕНИЕ

18.09.2024

№ 3109

**О внесении изменений в распоряжение комитета имущественных отношений администрации Пермского муниципального округа от 31.08.2023 № 2382 «Об установлении публичного сервитута на часть земельных участков»**

В соответствии со ст. 23, гл. V.7 Земельного кодекса Российской Федерации, Федеральным законом от 25.10.2001 № 137-ФЗ «О введении в действие Земельного кодекса Российской Федерации», пп. 3.2.5 п. 3.2 разд. 3 Положения о комитете имущественных отношений администрации Пермского муниципального округа, утвержденного решением Думы Пермского муниципального округа Пермского края от 29.11.2022 № 48, на основании ходатайства публичного акционерного общества «Россети Урал» (ИНН 6671163413, ОГРН 1056604000970) (далее - ПАО «Россети Урал») от 03.09.2024 № 12217:

1. Внести в распоряжение комитета имущественных отношений администрации Пермского муниципального округа от 31.08.2023 № 2382 «Об установлении публичного сервитута на часть земельных участков» (далее – Распоряжение) следующие изменения:

1.1. пункт 1 Распоряжения изложить в следующей редакции:

«1. Установить в интересах ПАО «Россети Урал» публичный сервитут общей площадью 155 кв.м на часть земельных участков:

- с кадастровым номером 59:32:0270001:47 (17 кв.м), расположенный по адресу: край Пермский, м.о. Пермский, д. Гусята, зу 15;

- с кадастровым номером 59:32:0270001:61 (138 кв.м), расположенный по адресу: край Пермский, муниципальный округ Пермский, деревня Гусята, з/у 16.

Цель: Для строительства объекта электросетевого хозяйства «ВЛ 0,4 кВ (4500082910)».

Срок: 49 лет.»;

1.2. приложение № 1 к Распоряжению изложить в новой редакции, согласно приложению 1 к настоящему распоряжению;

1.3. считать тратившим силу приложение № 2 к Распоряжению;

1.4. дополнить Распоряжение приложением № 2 согласно приложению 2 к настоящему распоряжению.

2. Комитету имущественных отношений администрации Пермского муниципального округа в течение 5 рабочих дней со дня подписания настоящего распоряжения:

2.1. направить настоящее распоряжение в Управление Федеральной службы государственной регистрации, кадастра и картографии по Пермскому краю;

2.2. направить настоящее распоряжение в ПАО «Россети Урал»;

2.3. разместить настоящее распоряжение на официальном сайте Пермского муниципального округа в информационно-телекоммуникационной сети «Интернет» ([www.permokrug.ru](http://www.permokrug.ru)).

3. ПАО «Россети Урал» привести земельные участки в состояние пригодное для использования в соответствии с разрешенным использованием в срок не позднее 3 (трех) месяцев после завершения строительства инженерного сооружения, для размещения которого был установлен публичный сервитут.

4. Настоящее распоряжение вступает в силу со дня его подписания.

5. Контроль исполнения распоряжения возложить на заместителя председателя комитета М.В. Королеву.


Председатель комитета












Е.А. Демидова



**СХЕМА РАСПОЛОЖЕНИЯ ГРАНИЦ ПУБЛИЧНОГО СЕРВИТУТА**  
Для строительства объекта электросетевого хозяйства «ВЛ 0,4 кВ (4500082910)»



Используемые условные знаки и обозначения:

-  - Характерная точка границы объекта
-  - Обозначение номеров характерных точек границы объекта
-  - Граница публичного сервитута
-  - Существующая часть границы, имеющиеся в ЕГРН сведения о которой достаточны для определения ее местоположения
-  - Обозначение кадастрового квартала
-  - Надписи кадастрового номера земельного участка
-  - Граница кадастрового квартала
-  - Проектное местоположение инженерного сооружения
-  - Граница муниципального образования

Приложение 2  
к распоряжению  
комитета имущественных  
отношений администрации  
Пермского муниципального округа  
от 18.09.2024 № 3109

**ОПИСАНИЕ МЕСТОПОЛОЖЕНИЯ ГРАНИЦ  
ПУБЛИЧНОГО СЕРВИТУТА**

1. Система координат МСК-59 зона 2					
2. Сведения о характерных точках границ объекта					
Обозначение характерных точек границ	Координаты, м		Метод определения координат характерной точки	Средняя квадратическая погрешность положения характерной точки (Мп), м	Описание обозначения точки на местности (при наличии)
	X	Y			
1	2	3	4	5	6
1	504 617,31	2 221 892,61	Метод спутниковых геодезических измерений (определений)	0,10	-
2	504 613,52	2 221 891,34		0,10	
3	504 619,10	2 221 874,68		0,10	
4	504 643,21	2 221 879,71		0,10	
5	504 642,40	2 221 883,62		0,10	
6	504 621,77	2 221 879,32		0,10	
1	504 617,31	2 221 892,61		0,10	